


# Siniscola




**S**iniscola giace in una fertile piana alle falde nord-orientali della dorsale calcarea del Monte Albo che domina la Baronia e che costituisce un'interessante meta per quanti vogliono scoprire l'interno pastorale e selvaggio della Sardegna. Il paese è il centro maggiore della parte settentrionale della pianura baroniese e durante il Medioevo fu un importante centro dell'intero Giudicato di Gallura. Nella prima metà del Cinquecento vennero costruite torri e mura, di pianta esagonale, erette come difesa dalle incursioni barbaresche, favorite dal facile approdo. Il recente sviluppo urbanistico ha modificato l'antico tessuto urbano senza però cancellarlo del tutto. Tra i monumenti di qualche interesse sono la chiesa del Rosario, ricca di statue e preziosi arredi e, nella centrale via Sassari, la settecentesca parrocchiale di San Giovanni Battista, dall'interno interamente affrescato e con una curiosità: un'insolita lapide datata 1627 che reca incise delle impronte

di piedi e una misura d'altezza che la tradizione vuole riferite a Gesù Cristo. Da via Roma si prende la strada che conduce al centro balneare La Caletta che, insieme al piccolo borgo di pescatori di Santa Lucia, forma la parte più turistica e marinara di Siniscola.

▲ Il borgo dei pescatori di Santa Lucia.

▼ L'antica torre di guardia voluta dagli Aragonesi per difendere la costa.



## Il Porto

### LA CALETTA

Il porto di La Caletta è protetto da due moli: un molo di sopraflutto a due bracci, lungo circa 625 m, e un molo di sottoflutto di 160 m. Il molo di sottoflutto è banchinato internamente ed è riservato alle navi di linea, mentre alla radice di quest'ultimo si apre una darsenetta riservata alle imbarcazioni da pesca. Dalla banchina di riva si dipartono due pennelli in muratura: quello più a est è a forma di "T". Su entrambi ci sono pontili galleggianti. Il molo di sopraflutto ha la banchina orientata a sud-est, molo a forma di "T" lungo m 200 ove sono posizionati quattro pontili galleggianti per ogni lato per complessivi 300 posti barca.

Pontili dati in concessione al Circolo Nautico La Caletta e al Comune.

**COORDINATE:** 40°36',57 N 09°45',34 E

**PERICOLI:** attenzione alla risacca con venti di maestrale o tramontana.

**ACCESSO:** senza limitazioni di orario.

**FARI E FANALI:** 1229 (E 1029) - fanale a lampi verdi, 3s, 1M sulla testata del molo di sopraflutto; 1229.2 (E 1029.2) - fanale a lampi rossi, 3s, 1M sulla testata del molo di sottoflutto. (N.B. consultare l'Elenco fari e segnali da nebbia per aggiornamenti e variazioni.)

**FONDO MARINO:** sabbia e roccia.

**VENTI:** ponente, tramontana e scirocco.

**UFFICIO MARITTIMO:** Ufficio Locale Marittimo  
Loc. Porto

08020 La Caletta (NU)

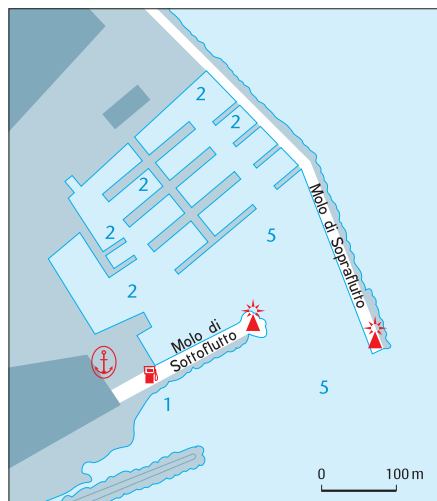
Tel. 0784.810137

**GESTORE:** Gestione e Direzione  
Comuni di Posada e Siniscola

Informazioni: Concetta Genaneo

Tel. 0784.870871

Fax 0784.888300



Circolo Nautico La Caletta

via Cagliari, 1

08020 La Caletta (NU)

Tel. 0784.810631

**DIVIETI:** divieto di ormeggio alla banchina a ovest (molo di sopraflutto), banchina di sottoflutto.

INFORMAZIONI	La Caletta
Numero posti barca	450
Lunghezza max scafo	18 m
Molo di transito + posti barca	80
Altezza fondali	2,50/5 m
Canale di contatto al porto	16 vhf
Carburante	Sì
Fontanella/manicotto	banchina + porto
Energia elettrica	banchina + porto
Alaggio/scivolo	alaggio + scivolo
Gru e/o travel lift	gru mobile
Portata max gru e/o travel lift	27 t
Servizi igienici	Sì + doccia
Servizio antincendio	estintori a pompe
Riparazioni motori	Sì
Riparazioni elettriche	Sì
Riparazioni elettroniche	Sì
Riparazioni scafi	Sì
Riparazioni vele	Sì
Alimentari + stagionalità	nel campeggio a fianco
Ritiro rifiuti	Sì
Accesso al porto	24 ore su 24

## Itinerario

### L'entroterra

Il viaggio conduce all'interno, in alcune delle zone meno frequentate della regione. Dopo un tratto iniziale, si lascia la S.S. 125 Orientale Sarda che corre lungo tutta la costa tirrenica inoltrandosi nelle terre del Cannonau per poi girare verso sud e tornare verso la vallata del Flumendosa e Villaputzu.

### Il Monte Albo

Da Siniscola ci si immette nella provinciale per Lodè che, con una successione di ripidi tornanti, si arrampica lungo il versante settentrionale del Monte Albo. Il monte deve il suo nome al candido colore (albo, infatti, è un termine che deriva dal latino *albus* = bianco) della sua roccia. Si tratta di una formazione rocciosa, risalente a circa 60 milioni di anni fa, appartenente a quel tavolato calcareo di cui fanno parte a nord l'isola di Tavolara e a sud il Supramonte. Al visitatore esso appare come un'imponente bastionata calcareo-dolomitica lunga 20 km e larga da 2 a 5 km, che domina, con cime comprese



▲ Il Monte Albo, che domina la Baronia.

tra 1029 m e 1127 m, la pianura della Baronia. Caratterizzato da altissime pareti a picco, da fiumi sotterranei, da profondi orridi e da numerose grotte naturali scavate nel tempo dall'azione erosiva delle acque, è una zona di eccezionale interesse. La catena culmina nel Monte Turuddò e nella Punta Catirina, che si elevano entrambi a 1127 m, offrendo un emozionante panorama su parte delle Baronie e della Barbagia settentrionale: dalle cime si ammirano il mare della costa orientale con l'isola di Tavolara, le piane, il Monte Senes e il Monte Tuttavista, Tavolara, il Monte Nieddu, gli altipiani della Barbagia, il Monte Ortobene e il Supramonte fino alla catena del Marghine e al Genargentu. Dal punto di vista naturalistico il rilievo conserva in alcuni tratti residue foreste di lecci con giganteschi esemplari di corbezzolo, tassi e olivastri secolari, mentre nella zona culminante è punteggiato solo da contorti ginepri e da bassi arbusti. Per la ricchezza e peculiarità della flora e della fauna, l'area è stata proposta come Riserva genetica integrale, come Biotopo di considerevole im-

### SCOPRIRE LA POMPIA

Nelle campagne di Siniscola cresce un insolito frutto: la pompia, il cui aspetto richiama quello di un agrume schiacciato. Quasi certamente si tratta di un ibrido naturale originatosi nell'ambito della Sardegna; provengono solo da questa regione, infatti, i riferimenti che riguardano questo agrume. I frutti sono di elevate dimensioni (pesano fino a 700 g) e hanno forma irregolare, la buccia è di colore giallo, grinzosa e presenta costolature. La parte interna, candita con miele, viene utilizzata per la preparazione dei dolci più tipici e tradizionali di Siniscola: "sa pompia intrea" e "s'aranzata".



portanza botanica degno di conservazione e come Riserva Biogenetica di importanza europea.

## Il mare di Siniscola

La costa di Siniscola si estende per circa 30 km, 12 dei quali appartengono a spiagge bianche di finissima sabbia. La più nota, anche per i servizi offerti, è quella di La Caletta, uno dei più rinomati centri balneari della costa orientale. Questa località separa due spiagge: a nord quella bianca di San Giovanni e a sud, dopo il porticciolo, quella detta di Peschiera, un anfiteatro di 4 km di sabbia finissima color argento che si estende fino a raggiunge-



▲ La spiaggia di Santa Lucia si estende a sud del porticciolo di La Caletta.

re la frazione di Santa Lucia, caratteristico villaggio di pescatori. Il borgo sorge attorno alla torre aragonese del XVII secolo, con la sua spiaggia "Lontana", così chiamata confidenzialmente da tutti i siniscolesi, con la spiaggia delle barche e la stupenda spiaggia dei confetti, in mezzo a lussureggianti pinete. Verso sud si aprono le meravigliose spiagge e le bianche e preziose dune di Capo Comino, contornate da un paesaggio fatto di rocce e scogliere di porfido scolpite dal mare e dal vento, di ginepri secolari e dalla profumata macchia mediterranea.

## INFORMAZIONI PER VIAGGIARE

### Ufficio Pro Loco

piazza del Porto, 1 - 08020 La Caletta (NU),  
Tel. 0784.877013

### Comune

Tel. 0784.870800  
affarigenerali@comune.siniscola.nu.it

### COME ARRIVARE

#### ► IN AUTO

Siniscola è raggiungibile da Cagliari, Sassari, Olbia e Nuoro percorrendo la S.S. 131. Sbarcando ad Arbatax, si può percorrere la S.S. 125

#### ► IN AEREO

Aeroporto Olbia Costa Smeralda  
07026 Olbia (Gallura), Tel. 0789.563444  
info@geasar.it  
www.geasar.it

#### ► IN AUTOBUS

L'ARST (Azienda Regionale Sarda Trasporti) collega Siniscola con tutte le località principali come Nuoro, Olbia, Sassari.  
Numero verde 800.865042

#### ► IN TRAGHETTO

I porti più vicini sono ad Arbatax, Olbia e Golfo Aranci, serviti dalle compagnie Tirrenia, Moby Lines, Sardinia Ferries, Grimaldi (collegamenti con Genova, Civitavecchia, Livorno). Nei mesi estivi Arbatax è collegata a Fiumicino con un servizio navi veloci della Tirrenia

### SERVIZI PER LA NAUTICA

#### ► NOLEGGIO BARCHE

Veragem Mare  
via Cagliari, 1 - 08020 La Caletta (NU)  
Tel. 0784.810654

### MANIFESTAZIONI

16 e 17 gennaio - Festa di Sant'Antonio  
Riti della Settimana Santa  
1° maggio - Festa di San Giacomo  
2° domenica di maggio - Festa di Nosta Signora di Fatima (a La Caletta)  
Agosto - Festa di Sant'Elena  
2° domenica di ottobre - Festa delle Grazie

### ACQUISTI

Oreficeria, lavorazione corallo e filigrana, dolci tipici